

Berger Pechen

Ausgleichsflächen zu Bebauungsplänen  
Nr. 272, 267-1 und Nr. 33-A

58

179

178

177

193

Gasleitung  
Schutzstreifen

4

5

64





A 61

Flurstück 179  
Flur 73  
Gemarkung Süchteln  
Stadt Viersen

176

80

**Legende**

-  Gasleitung mit Schutzstreifen \*
-  Ausgleichsflächen zu Bebauungsplänen Nr. 272, 267-1 und Nr. 33-A
-  freie Teilfläche des Flurstücks 179
-  Ausgleichsfläche BP Nr. 141-5 \*\*

\* Gasleitung und Schutzstreifen nachrichtlich übernommen  
\*\* graphische Darstellungsweise der Ausgleichsfläche nicht bindend

**Stadt Viersen**  
Bebauungsplan Nr. 141-5  
"Gewerbegebiet Süchtelner Straße / Oberrahser"  
Ausgleichsfläche



**ISR**  
Innovativ in Stadt + Raum  
ISR Innovative Stadt- und Raumplanung GmbH  
Zur Pumpstation 1 42781 Haan / Rheinland  
Tel: +49 2129 9862090 mail@isr-planung.de